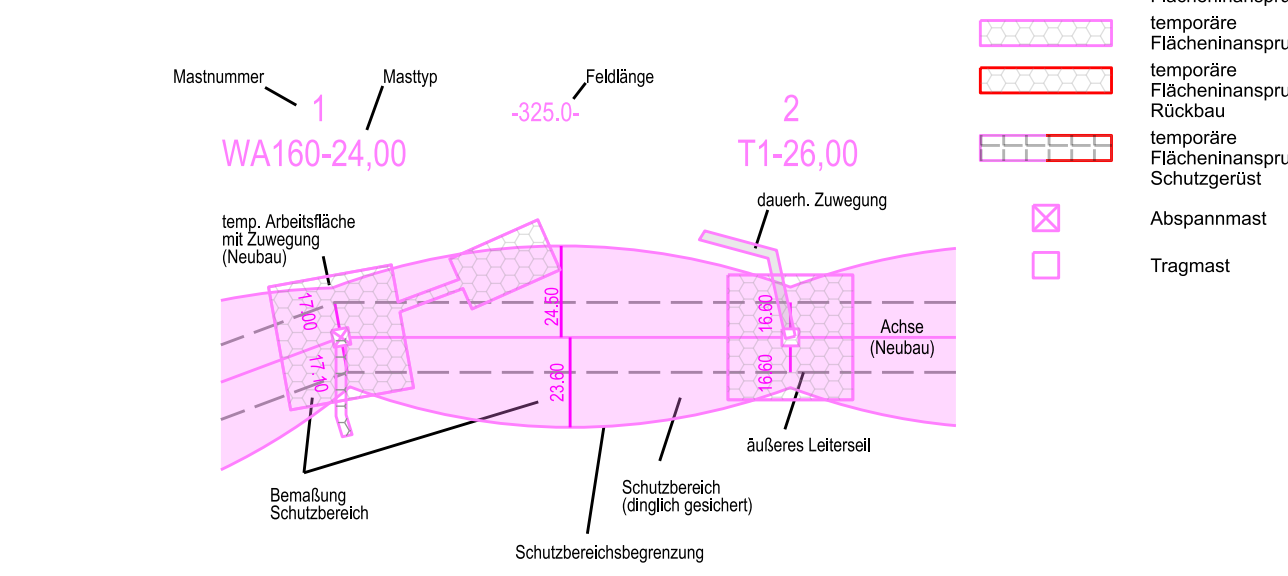
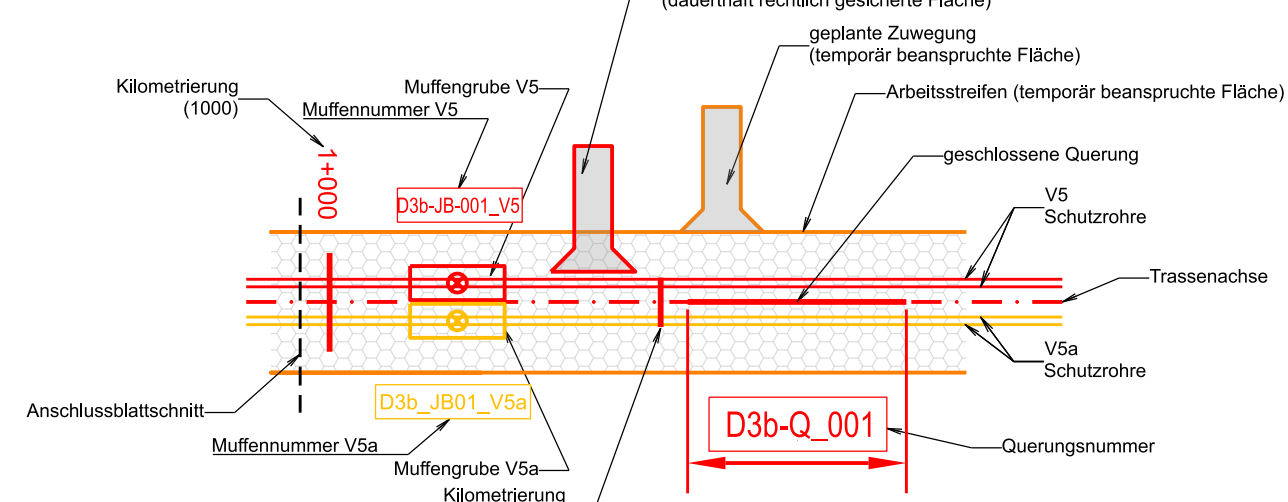


Systemskeizze Freileitung Bayernwerk Netz GmbH:

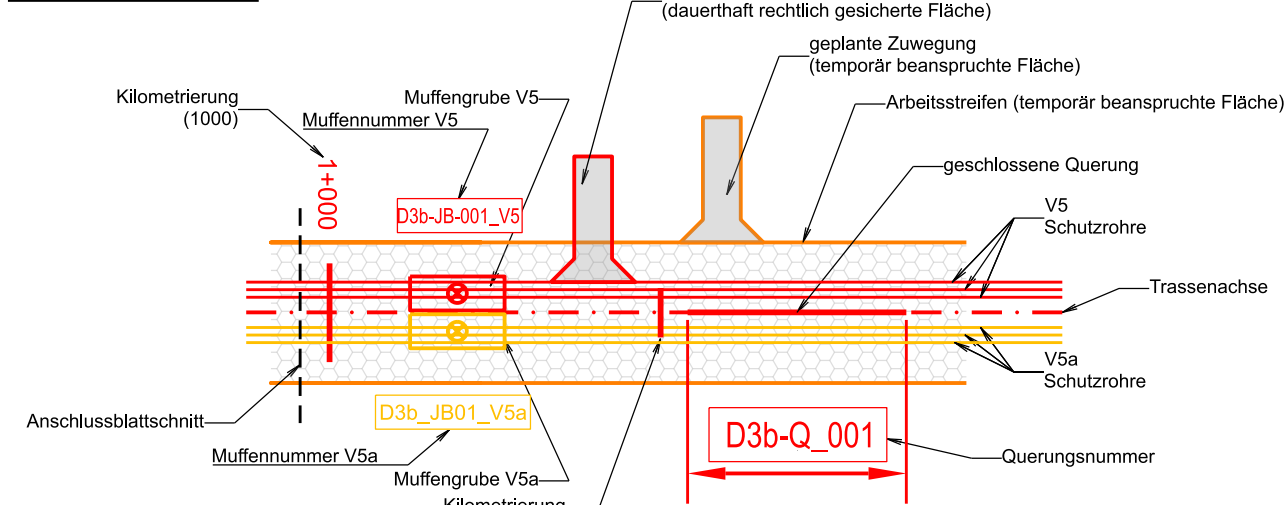


Systemskeizze DC:



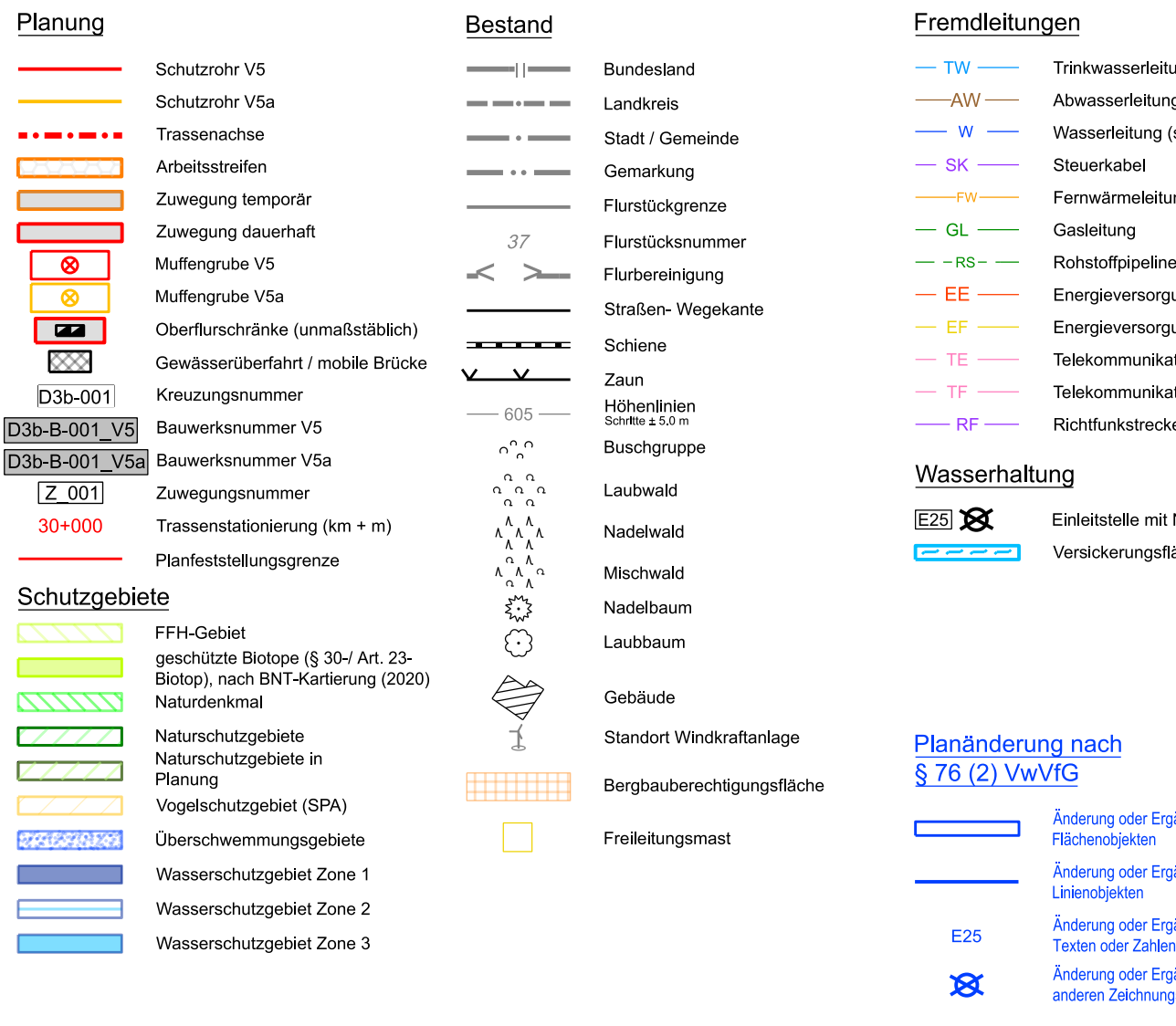
Kilometrierung wird von der Mittelachse ab Abschnittsbeginn angegeben.

Systemskeizze AC:

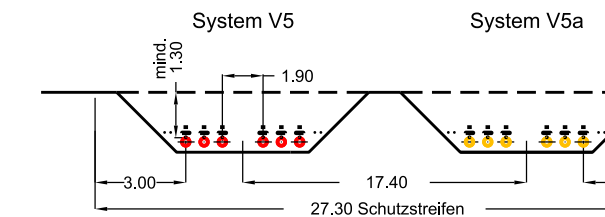


Kilometrierung wird von der Mittelachse ab Abschnittsbeginn angegeben.

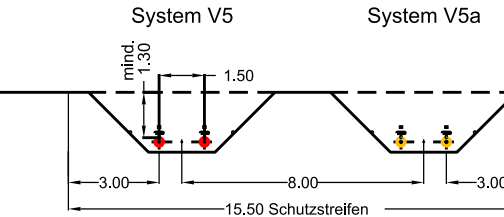
Legende



Querschnitt AC:

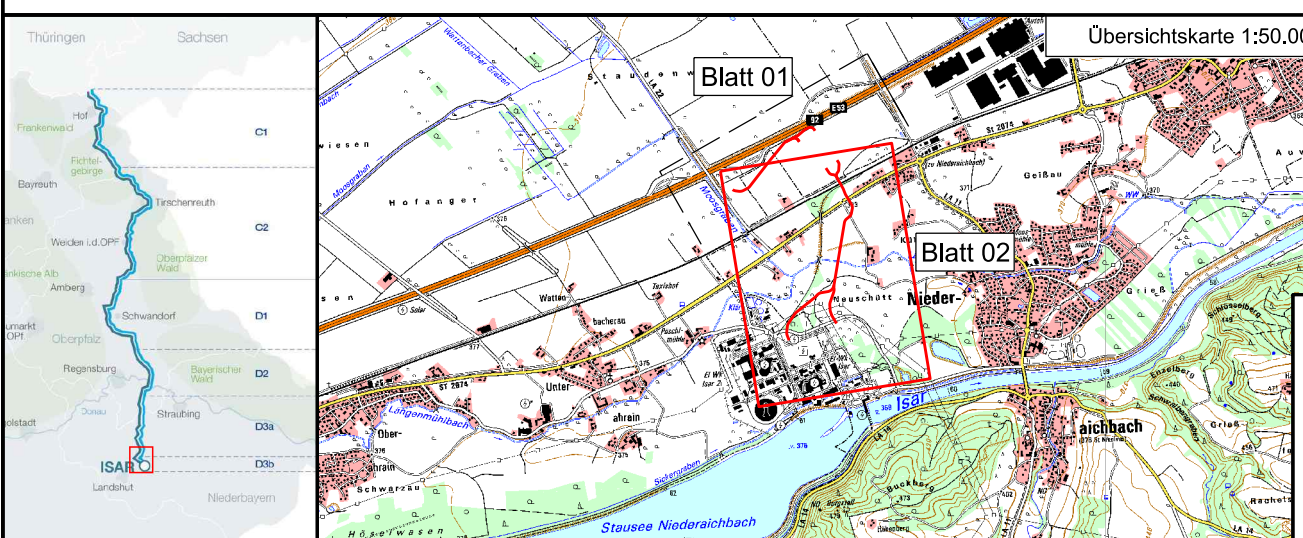


Querschnitt DC:



Unterlage: C2.3.2

BBPIG-Vorhaben 5a, HGU-Verbindung Wolmirstedt - Isar
Leitung-Nr.: LH-16-10003 / LH-16-10004
Planfeststellungsabschnitt D3b
Lageplan



Rev	Datum	Änderung	Gezeichnet	Geprüft	Freigegeben
02	10.10.2024	Unterlage nach § 76 (2) VwVfG	Kessler	Radon	
01	30.11.2023	Deckblatt II	Kessler	Radon	
00	30.11.2022	Unterlage nach § 21 NABEG	Kessler	Radon	

Planfeststellung
Vorhaben: BBPIG-Vorhaben 5a, HGU-Verbindung Klein Rogahn - Isar
Tennet TSO GmbH
Bismarck Straße 70
95448 Bayreuth

23.03.2024
i.A. J. Hauer

Auftraggeber:
imp GmbH
Im Neß 15
95825 Arnheim

SOL-iG
SWECO ARCADIS

Der SuedOstLink (Vorhaben 5) wird durch EU-Mittel gefördert.
Kofinanziert von der Fazilität
„Connecting Europe“ der Europäischen Union.

Blatt-Nr.: 02
Maßstab: 1:2.000
km: AC: 0,000 - 1,156 / 1,373
Einheit: (m)
Objekt: 19 - Abschnitt D3b
Dok. Nr.: 000185 - Genehmigung
Dok. Identifikator: A060-AGT-000342-AT-002

PLANÄNDERUNG